








# LEGENDE

-  Périmètre des parcelles concernées par la bretelle du haut.
-  Conduite EC à changer
-  Conduite EU à changer
-  Conduite EC existante
-  Conduite EU existante
-  Conduite EP projetée
-  Conduite Gaz projetée

**COMMUNE D'YVERDON - LES - BAINS**  
**Service des Travaux et de l'Environnement**

**Ch. des Sources /31.10.2007**  
 sans échelle 1 (réduction)